s80–Z51

Podziałka 1:100/500

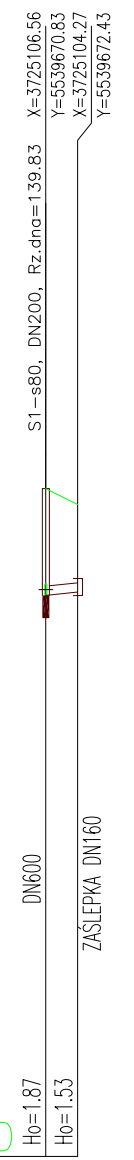
S1–s80, DN200, Rz.dna=139.83
X=3725106.56
Y=5539670.83
X=3725104.27
Y=5539672.43
DN600
ZAŚLEPKA DN160
Ho=1.87
Ho=1.53

P.p.=130.00

Nazwa węzła	s80	z51
Rzędna istniejącego terenu	141.70	141.42
Rzędna dna proj. kanału	139.83	139.89
Zagłębienie dna przewodu	1.87	1.53
Długość odcinka	2.79	
Proj. spadek kanału, odległość	L=2.79 i=21.5 ‰	
Proj. średnica nominalna, materiał	DN160	
Hektometr i odległości	0	2.79

S78–s99

Podziałka 1:100/500

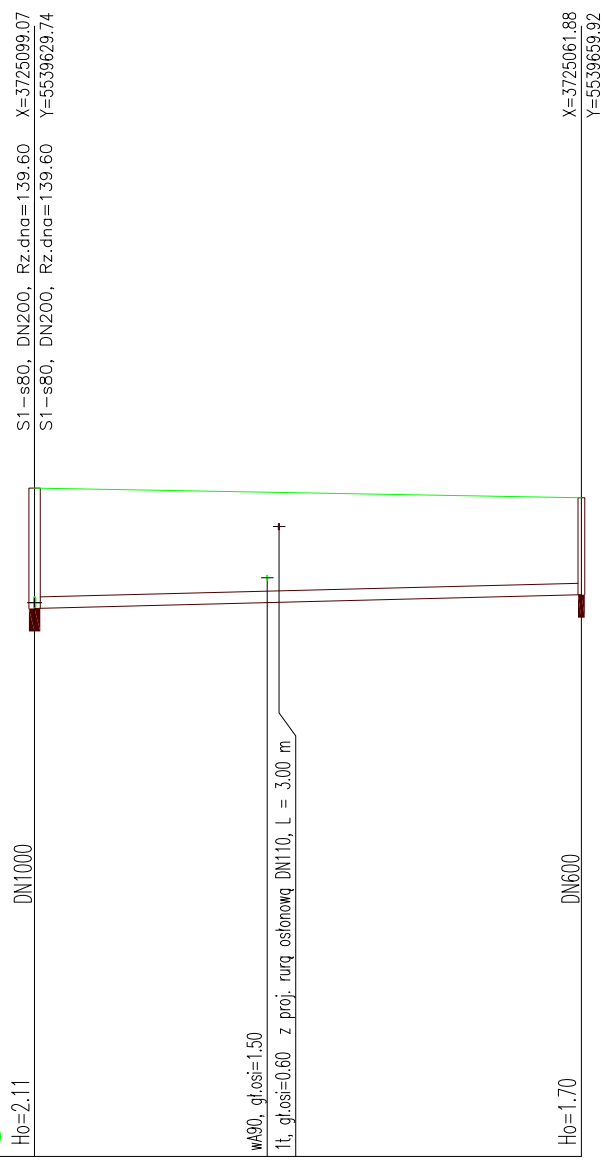
S1–s80, DN200, Rz.dna=139.60
S1–s80, DN200, Rz.dna=139.60
X=3725099.07
Y=5539629.74
DN1000
wA90, gł.osi=1.50
1t, gł.osi=0.60 z proj. rurą osłonową DN110, L = 3.00 m
X=3725061.88
Y=5539659.92
DN600
Ho=2.11
Ho=1.70

P.p.=130.00

Nazwa węzła	S78		s99
Rzędna istniejącego terenu	141.71		141.54
Rzędna dna proj. kanału	139.60		139.84
Zagłębienie dna przewodu	2.11		1.70
Długość odcinka	47.89		
Proj. spadek kanału, odległość	L=47.89 i=5.0 ‰		
Proj. średnica nominalna, materiał	DN200		
Hektometr i odległości	0	20.37	47.89

s76–s100

Podziałka 1:100/500

P.p.=130.00

Nazwa węzła
Rzędna istniejącego terenu
Rzędna dna proj. kanału
Zagłębienie dna przewodu
Długość odcinka
Proj. spadek kanału, odległość
Proj. średnica nominalna, materia
Hektometr i odległości

S72–s102

Podziałka 1:100/500

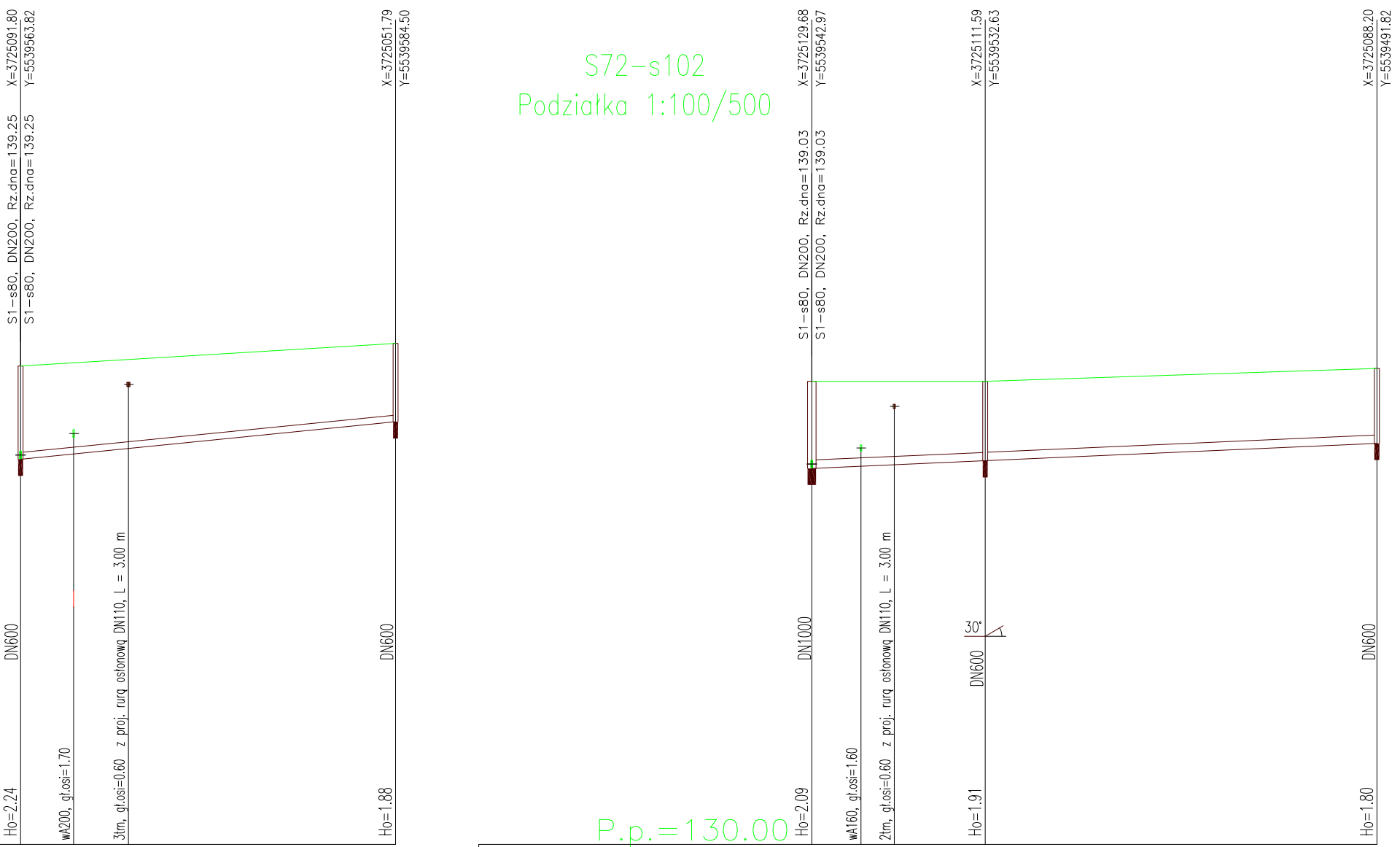
X=3725091.80
Y=5539563.82
S1–s80, DN200, Rz.dna=139.25
S1–s80, DN200, Rz.dna=139.25
X=3725051.79
Y=5539584.50
DN600
DN600
wA200, gł.osi=1.70
3tm, gł.osi=0.60 z proj. rurą osłonową DN110, L = 3.00 m
Ho=2.24
Ho=1.88
X=3725129.68
Y=5539542.97
S1–s80, DN200, Rz.dna=139.03
S1–s80, DN200, Rz.dna=139.03
X=3725111.59
Y=5539532.63
X=3725088.20
Y=5539491.82
DN1000
wA160, gł.osi=1.60
2tm, gł.osi=0.60 z proj. rurą osłonową DN110, L = 3.00 m
30°
DN600
DN600
Ho=2.09
Ho=1.91
Ho=1.80
P.p.=130.00

	s76			s100
	141.49			142.03
	139.25			140.15
	2.24			1.88
	45.04			
	L=45.04			i=20.0 ‰
ał	DN160			
	0	6.38	12.96	45.04

Nazwa węzła	S75			s101	s102
Rzędna istniejącego terenu	141.12			141.12	141.43
Rzędna dna proj. kanału	139.03			139.21	139.63
Zagłębienie dna przewodu	2.09			1.91	1.80
Długość odcinka	20.83			47.05	
Proj. spadek kanału, odległość	L=67.87				i=8.8 ‰
Proj. średnica nominalna, materiał	DN200				
Hektometr i odległości	0	5.90	9.91	20.83	67.87

tr73–Z52

Podziałka 1:100/500

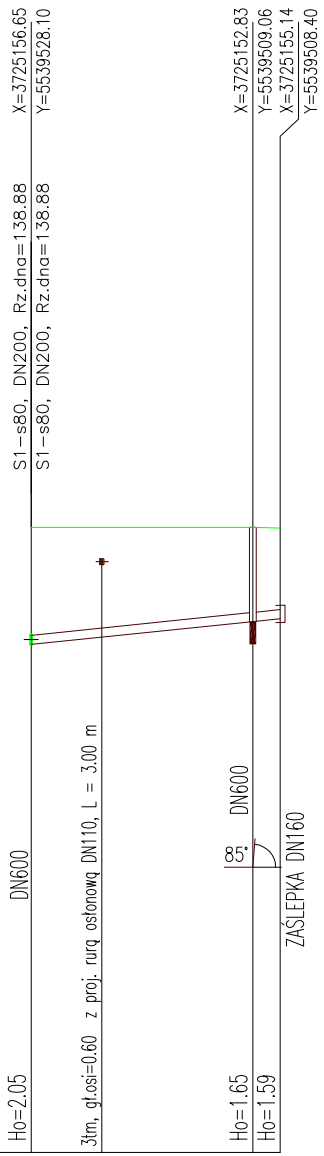
X=3725156.65
Y=5539528.10
S1–s80, DN200, Rz.dna=138.88
S1–s80, DN200, Rz.dna=138.88
X=3725152.83
Y=5539509.06
X=3725155.14
Y=5539508.40
DN600
3tm, gł.osi=0.60 z proj. rurą osłonową DN110, L = 3.00 m
DN600
85°
ZAŚLEPKA DN160
Ho=2.05
Ho=1.65
Ho=1.59

P.p.=130.00

Nazwa węzła	tr73		s109	Z52
Rzędna istniejącego terenu	140.95		140.95	140.94
Rzędna dna proj. kanału	138.90		139.30	139.35
Zagłębienie dna przewodu	2.05		1.65	1.59
Długość odcinka	19.41			2.40
Proj. spadek kanału, odległość	L=21.82 i=20.6 ‰			
Proj. średnica nominalna, materiał	DN160			
Hektometr i odległości	0	6.18	19.41	21.82

tr72–Z53

Podziałka 1:100/500

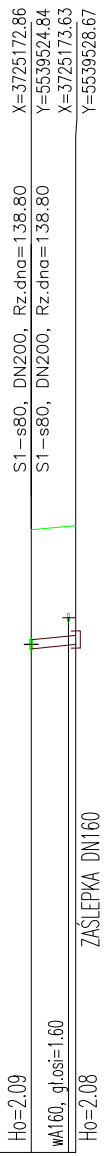
X=3725172.86
Y=5539524.84
X=3725173.63
Y=5539528.67
S1–s80, DN200, Rz.dna=138.80
S1–s80, DN200, Rz.dna=138.80
ZAŚLEPKA DN160
Ho=2.09
wA160, gł.osi=1.60
Ho=2.08

P.p.=130.00

Nazwa węzła	tr72	z53
Rzędna istniejącego terenu	140.91	140.98
Rzędna dna proj. kanału	138.82	138.90
Zagłębienie dna przewodu	2.09	2.08
Długość odcinka	3.90	
Proj. spadek kanału, odległość	L=3.90 i=20.5 ‰	
Proj. średnica nominalna, materiał	DN160	
Hektometr i odległości	0	3.90

s71–Z54

Podziałka 1:100/500

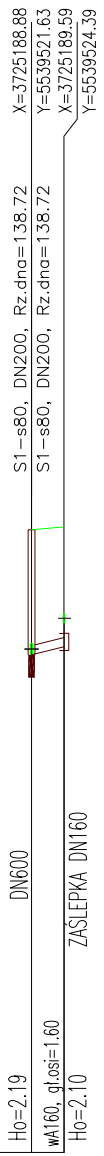
X=3725188.88
Y=5539521.63
X=3725189.59
Y=5539524.39
S1–s80, DN200, Rz.dna=138.72
S1–s80, DN200, Rz.dna=138.72
DN600
ZAŚLEPKA DN160
Ho=2.19
wA160, gł.osi=1.60
Ho=2.10

P.p.=130.00

Nazwa węzła	s71	Z54
Rzędna istniejącego terenu	140.91	140.96
Rzędna dna proj. kanału	138.72	138.86
Zagłębienie dna przewodu	2.19	2.10
Długość odcinka	2.85	
Proj. spadek kanału, odległość	L=2.85 i=49.1 ‰	
Proj. średnica nominalna, materiał	DN160	
Hektometr i odległości	0	2.85

tr71'–Z55
Podziałka 1:100/500

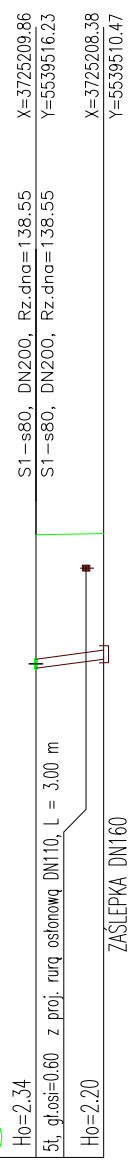
X=3725209.86
Y=5539516.23
X=3725208.38
Y=5539510.47
S1–s80, DN200, Rz.dna=138.55
S1–s80, DN200, Rz.dna=138.55
Ho=2.34
5t, gł.osi=0.60 z proj. rurą osłonową DN110, L = 3.00 m
Ho=2.20
ZAŚLEPKA DN160

P.p.=130.00

Nazwa węzła	tr71' Z55	
Rzędna istniejącego terenu	140.91	140.93
Rzędna dna proj. kanału	138.57	138.73
Zagłębienie dna przewodu	2.34	2.20
Długość odcinka	5.94	
Proj. spadek kanału, odległość	L=5.94 i=26.9 ‰	
Proj. średnica nominalna, materiał	DN160	
Hektometr i odległości	⦶0	5.94

PROFIL PODŁUŻNY

PRZYŁĄCZY KANALIZACJI SANITARNEJ – BORÓW

s80–z51
S78–s99
s76–s100
S72–s102

tr73–Z52
tr72–Z53
s71–Z54
tr71'–Z55

SKALA 1:100:500

LEGENDA:

ISTIEJĄCY TEREN

PROJ. PRZYŁĄCZE KANALIZACJI SANITARNEJ Z RUR PVC–U SDR34 SN8

PRACOWNIA PROJEKTOWANIA I NADZORU ,,DRO–INSTAL" mgr inż. Kazimierz STRZELCZYK 58–200 DZIERŻONIÓW ul. ŚWIDNICKA 24 tel. 645–85–00			SKALA 1:100:500
OBIEKT	"Sanitacja Gminy Borów etap III – budowa kanalizacji sanitarnej w Piotrkowie Borowskim, Borowie, Bartoszowej, Boreczku, Kojęcinie, Borku Strzelińskim osiedle przy ulicach Czereśniowa,Śliwkowa, Wiśniowa, Morelowa z wpięciem do oczyszczalni ścieków w Borku Strzelińskim		DATA 08.2007r.
RYSUNEK	PROFIL PODŁUŻNY PRZYŁĄCZY KANALIZACJI SANITARNEJ – BORÓW		RYS. NR 15
INWESTOR	GMINA BORÓW		
ASYST. PROJEKTANTA	Mariusz KOZAKIEWICZ		
ASYST. PROJEKTANTA	Łukasz ANTOSZ		
ASYST. PROJEKTANTA	inż. Jolanta BOROWY		
ASYST. PROJEKTANTA	inż. Robert HEJN		
PROJEKTANT	mgr inż. Kazimierz STRZELCZYK	Upr.bud. UAN–VI–6/3/11/91	
KIER.PRACOWII	mgr inż. Kazimierz STRZELCZYK	Upr.bud. UAN–VI–6/3/11/91	